

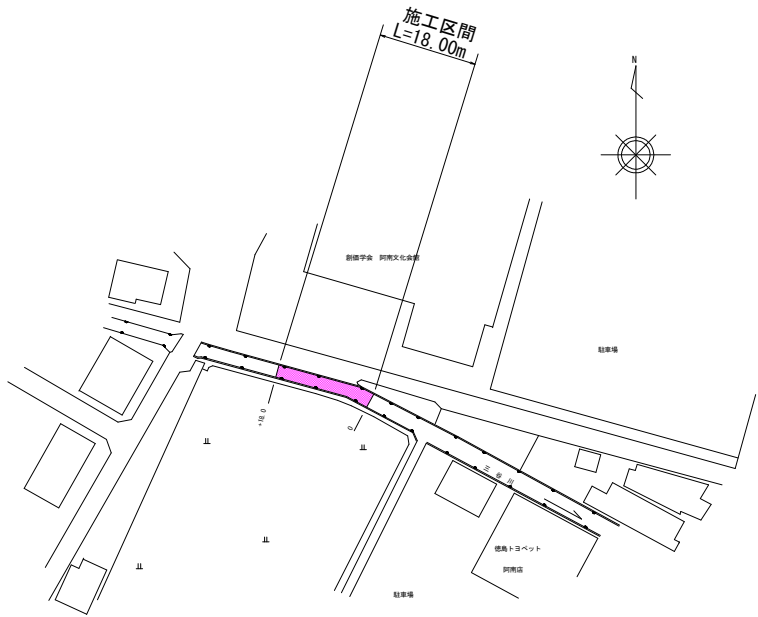
除草平面图



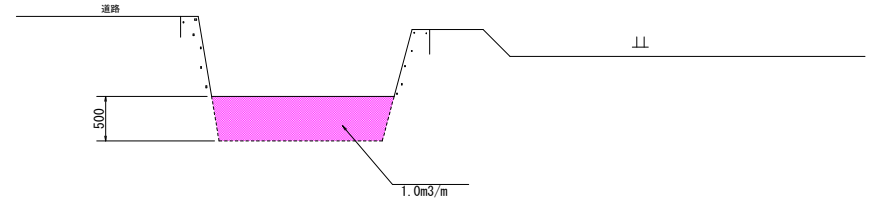
当初図面

業務名	R1 阿士 三谷川地 阿南・見能林地 河川砂防維持業務
路線名等	二級河川三谷川地
業務箇所	阿南市見能林町地
図面名	除草平面图 (三谷川)
縮尺	1 : 750 図面番号 1 / 4
会社名	
事業者名	南部総合農林局農土整備部 (阿南)

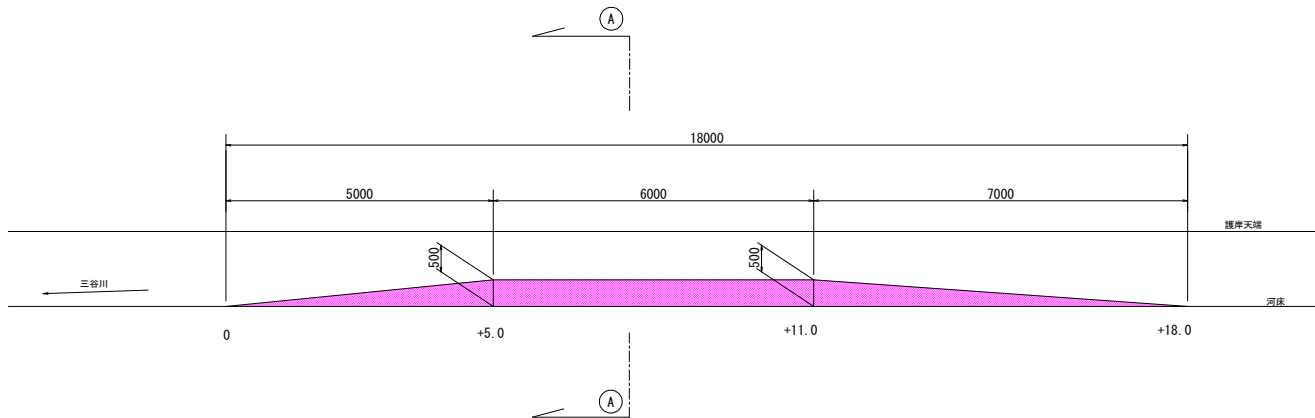
平面図
S=1:500



断面図 (A)-(A)
S=1:30

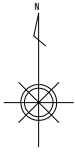


縦断面図
S=1:50

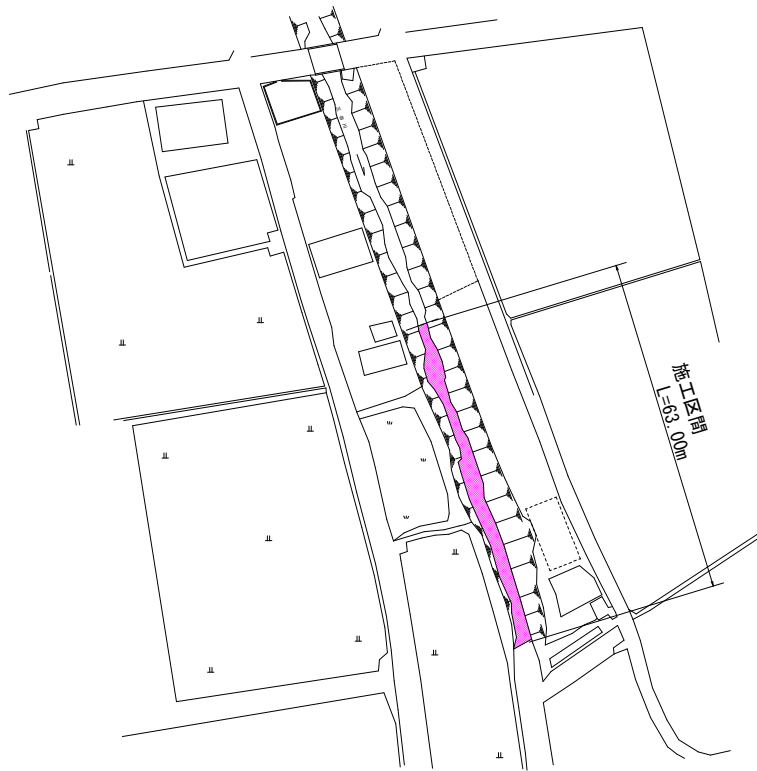


当初図面

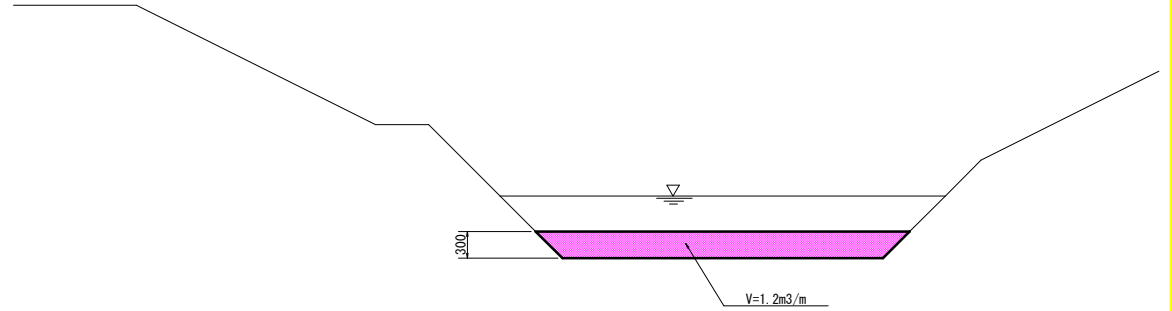
業務名	R1 阿土 三谷川地 阿南・見能林地 河川砂防維持業務
路線名等	二級河川三谷川地
業務箇所	阿南市見能林町地
図面名	平面図・縦断面図・標準断面図 (三谷川・下志んじやく工区)
縮尺	図示 図面番号 2 / 4
会社名	
事業者名	南部総合県民局土木整備部 (阿南)



平面图
S=1:500



標準断面図
S=1:30



当初図面

業務名	R1阿土 三谷川地 阿南・見能林地 河川砂防維持業務		
路線名等	二級河川三谷川地		
業務箇所	阿南市見能林町地		
図面名	平面图・標準断面図 (三谷川・青木工区)		
縮尺	図示	図面番号	3 / 4
会社名			
事業者名	南部総合県民局県土整備部 (阿南)		

平面图



当初図面

業務名	R1阿土 三谷川地 阿南・見能林地 河川砂防維持業務
路線名等	二級河川三谷川地
業務箇所	阿南市見能林町地
図面名	除草平面図 (西浦急傾斜地)
縮尺	1:500 図面番号 4 / 4
会社名	
事業者名	南部総合農林局農土整備部 (阿南)